







DZĪVOJAMAI MĀJAI KURZEMES PROSPEKTĀ 84, RĪGĀ, FUNKCIONĀLI NEPIECIEŠAMĀ ZEMES GABALA PLATĪBAS UN ROBEŽU PLĀNS

APZĪMĒJUMI:

- 01000800025 Uzmērītas zemes vienības robeža, kadastra apzīmējums
- 010008000258017 Zemes vienības daļas robežas, kadastra apzīmējums
- 01000800025028 Ēkas kadastra apzīmējums
- Ielas sarkanā līnija
-  9 stāvu dzīvojamā māja Kurzemes prospektā 84, Rīgā (kadastra apzīmējums 01000800025028), ir reģistrēta nekustamā īpašuma ar kadastra numuru 01005800112 sastāvā, kas ir ierakstīts Rīgas pilsētas zemesgrāmatas nodaļā Nr.13323. Dzīvojamā mājā ir 141 dzīvokļu īpašumi. (Dzīvojamās mājas virszemes stāvu skaits un dzīvokļu skaits saskaņā ar zemesgrāmatas datiem).
-  Iela
-  Piebraucamais ceļš, asfaltēts laukums
-  Teritorija, kas var kalpot par pamatu ceļa servitūta tiesību nodibināšanai.
Ceļa vieta var tikt mainīta vai precizēta normatīvajos aktos noteiktajā kārtībā.
-  Dzīvojamai mājai Kurzemes prospektā 84, Rīgā, funkcionāli nepieciešamā zemesgabala robeža.
Platība ~ 6756 kv.m. Apbūves intensitāte 142% (atļautais līdz 160%), Brīvās zaļās teritorijas rādītājs 68% (atļautais minimums - 40%).

Funkcionāli nepieciešamo zemesgabalu veido:

-  Zemes vienības ar kadastra apzīmējumu 01000800025 daļa, ~ 6756 kv.m. platībā, par kuras izmantošanas nosacījumiem dzīvojamās mājas Kurzemes prospektā 84, Rīgā, privatizēto objektu īpašniekiem ir jāvienojas ar zemes vienības īpašniekiem. Zemes vienība ir reģistrēta nekustamā īpašuma ar kadastra numuru 01000800025 sastāvā, kas ierakstīts Rīgas pilsētas zemesgrāmatas nodaļā Nr.2973. Īpašnieki - privātpersonas.

PIEZĪMES:

1. Atbilstoši Rīgas teritorijas plānojuma Teritorijas izmantošanas un apbūves noteikumiem (TIAN) un grafiskās daļas – kartei "Funkcionālais zonējums", kas apstiprināti ar Rīgas domes 15.12.2021. saistošajiem noteikumiem Nr.103 "Rīgas teritorijas izmantošanas un apbūves saistošie noteikumi", funkcionāli nepieciešamais zemesgabals atrodas daudzstāvu dzīvojamās apbūves teritorijā (DzD1):

- Apbūves augstums līdz 6 stāvi.
- Apbūves intensitāte līdz 160%.
- Minimālais brīvās zaļās teritorijas rādītājs - 40%.

2. Funkcionāli nepieciešamā zemesgabala robežas, platība, apgrūtinājumi un to platības var tikt precizētas veicot instrumentālo uzmērīšanu dabā.

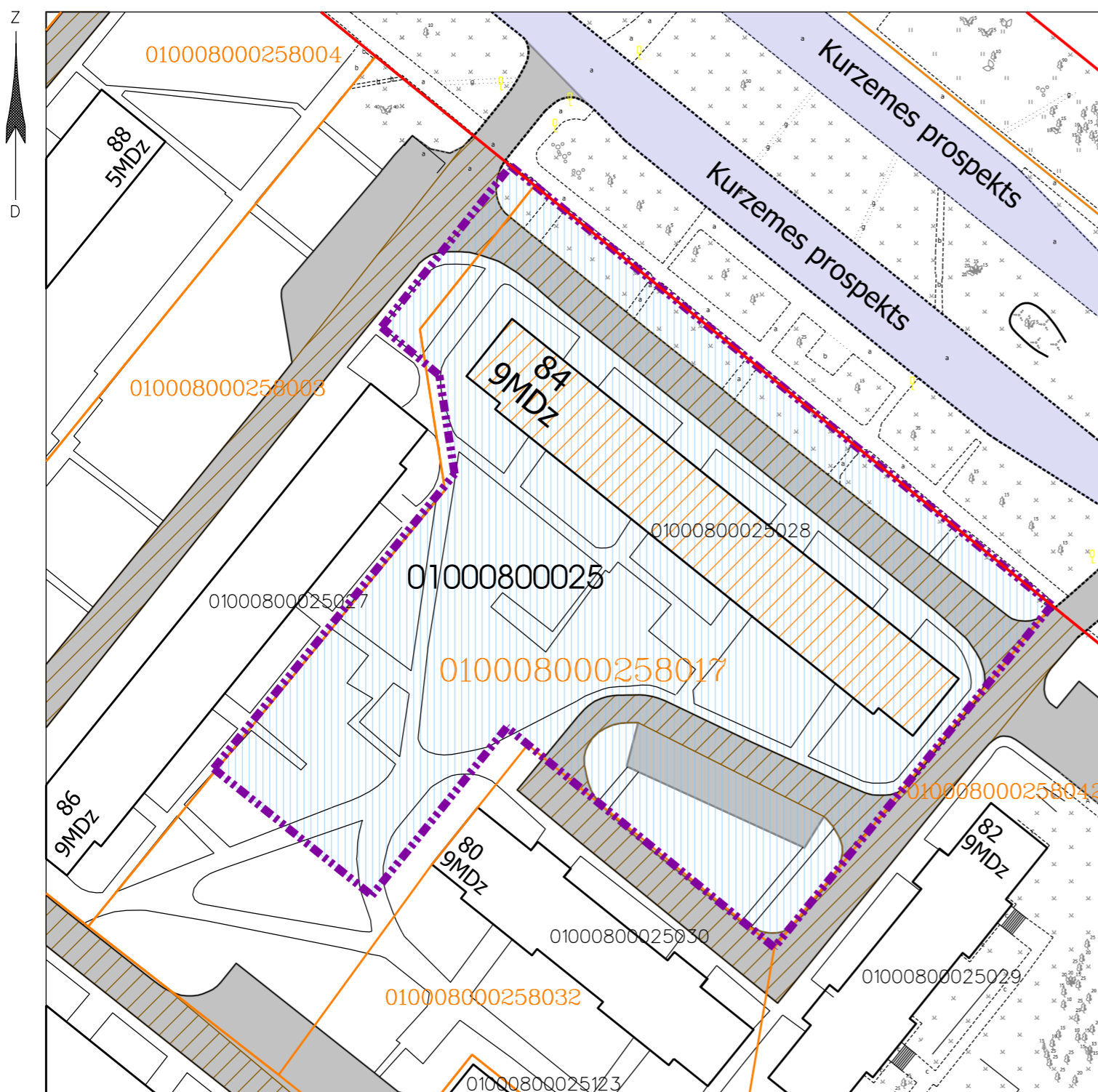
3. Dzīvojamajai mājai Kurzemes prospektā 84 Rīgā, esošais stāvu skaits neatbilst attiecīgajā funkcionālajā zonā noteiktajam apbūves augstumam, līdz ar to saskaņā ar TIAN 4.41. apakšpunktu funkcionāli nepieciešamais zemesgabals, uz kura atrodas dzīvojamā māja, ir neatbilstoša zemes vienība, kam piemērojamas TIAN 2.3. nodaļas prasības un nosacījumi. Atbilstoši TIAN 7.punktam neatbilstošas izmantošanas zemes vienībā var turpināt likumīgi uzsāktu izmantošanu. Saskaņā ar TIAN 7.1. punktu neatbilstošā izmantošana ir uzskatāma par likumīgi uzsāktu, ja zemes vienībā atrodas likumīgi uzbūvētas būves.

Komisijas priekšsēdētāja

R. Freimane

Dati apkopoti - 2019.gada 11.jūlijā
Dati aktualizēti - 2013.gada 19.oktobrī

Mērogs
1:800



Plāna sagatavošanā izmantoti:

1. Nekustamā īpašuma valsts kadastra informācijas sistēmas dati (autors: ©Valsts zemes dienests 2023)
2. Pašvaldības augstas detalizācijas topogrāfiskās informācijas datubāzes dati mērogā 1:500 (autors: ©Rīgas valstspilsētas pašvaldība)
3. Topogrāfiskie plāni mērogā 1:2000 (autors: ©Latvijas Ģeotelpiskās informācijas aģentūra, 2000-2015)
4. Rīgas sarkanās līnijas (autors: ©Rīgas valstspilsētas pašvaldība 2023)
5. Rīgas ielas un adreses (autors: ©Rīgas valstspilsētas pašvaldība 2023)
6. Rīgas teritorijas plānojums (autors: ©Rīgas valstspilsētas pašvaldība)

Latvijas koordinātu sistēma LKS-92 TM

Atrašanās vieta kvartālā:

